







Plan des éléments modifiés

Dossier d'approbation





Echelle 1:5'000

Légende


Modifications

-  Extension de la zone à bâtir
-  Déclassement en zone agricole
-  Changement d'affectation
-  Autre type de modification




Zone d'affectation

-  Zone centre village (CV)
-  Zone résidentielle faible densité (RFD)
-  Zone d'intérêt général (IG)
-  Zone d'activités (ACT)

Périmètres superposés

-  Périmètre d'habitat à maintenir (PHM)

Informations indicatives

-  Aire forestière
-  Autre surface boisée hors zone à bâtir
-  Cours d'eau

